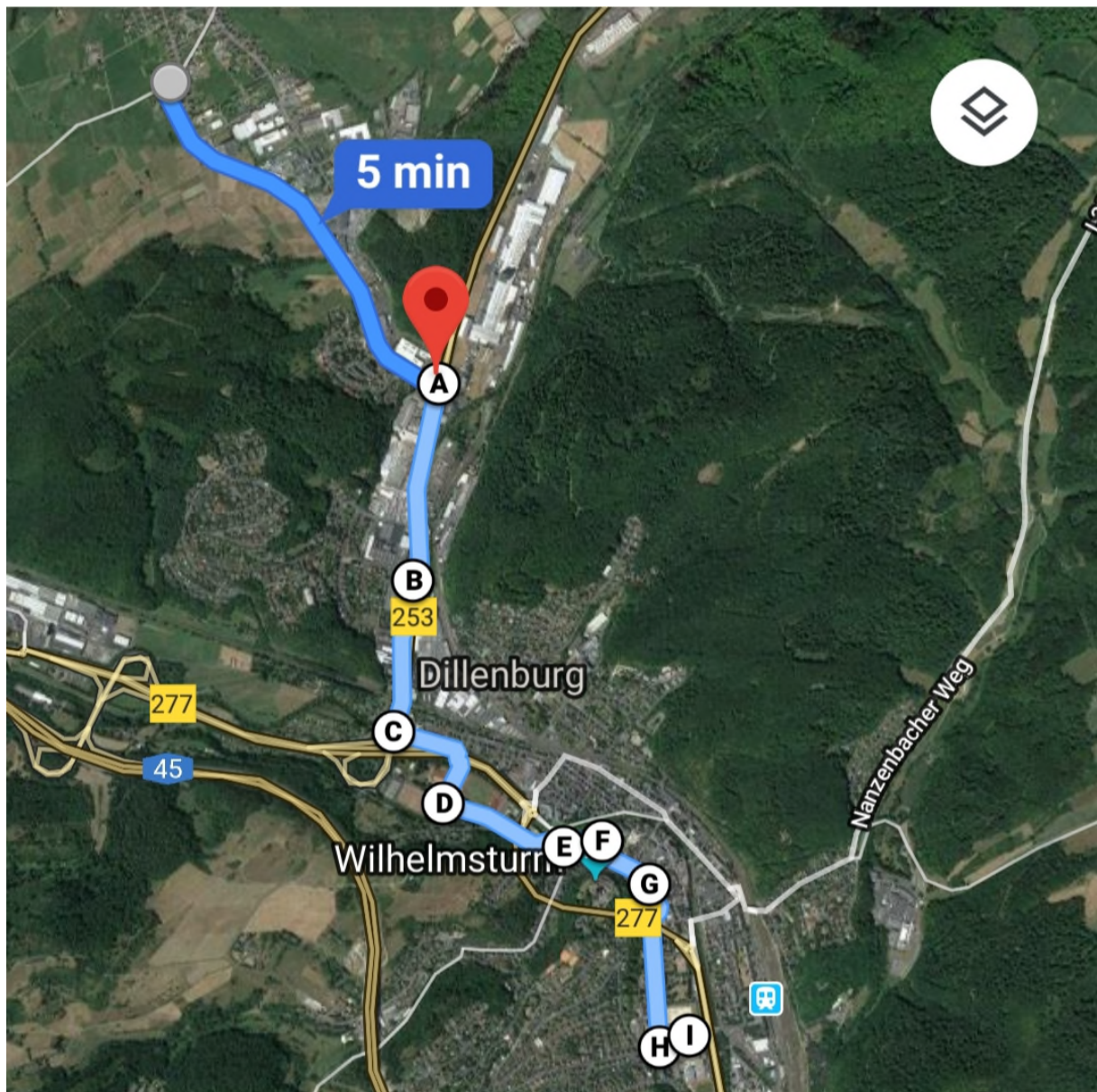


## Tour Manderbach

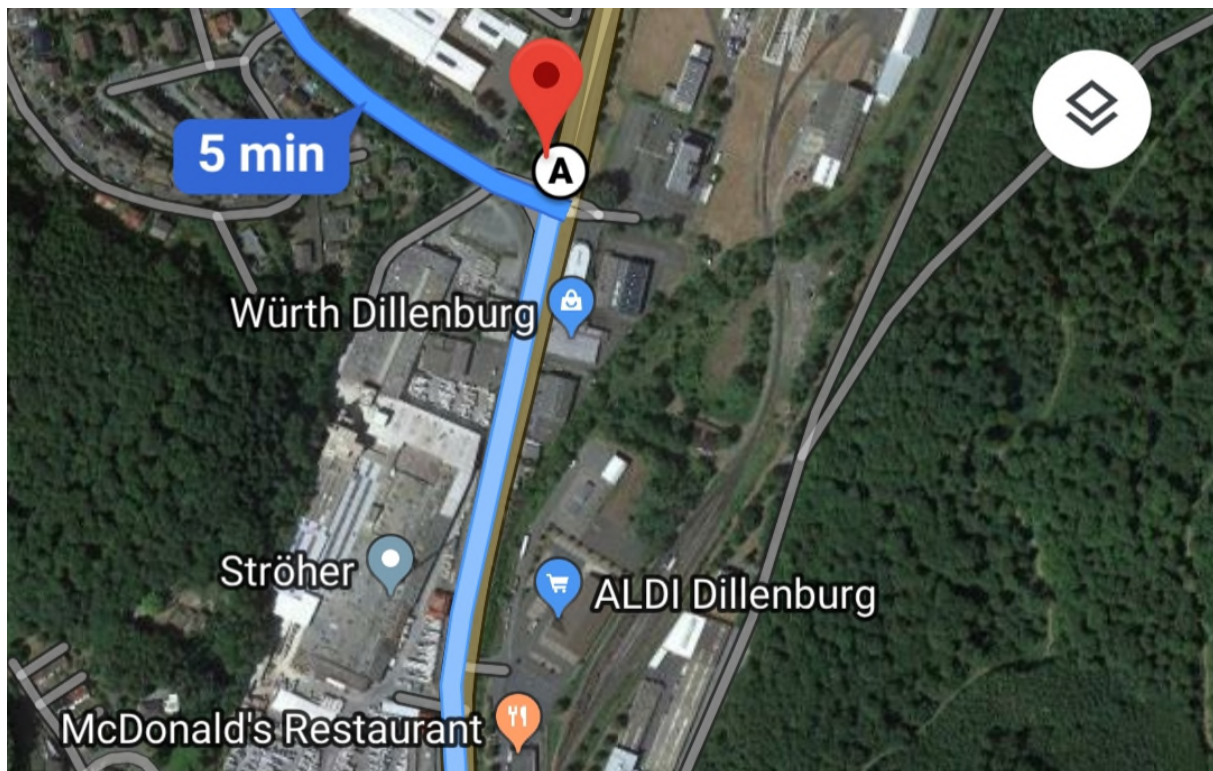
### Wegbeschreibung

Ortsausgang in Richtung Sechshelden – Abzweig Manderbacher Straße (!) – Manderbacher Straße – Ortseingang Dillenburg – Radweg Kasseler Straße von Ortseingang Dillenburg bis Ströherstraße (!) – Radweg unter der Schnellstraße – Radweg zum Aquarena – Stadionstraße zum Alten Rathaus – Einfahrt in Hauptstraße am Alten Rathaus (!) – Wilhelmsplatz – Wilhelmstraße – Jahnstraße



**Treffpunkt: Ortsausgang Manderbach**

Biege am Ortsausgang nach links auf die Manderbacher Straße ab und fahre auf dieser in Richtung Dillenburg (**ACHTUNG: Kein Radweg!**)



**A Kreuzung Kasseler Straße**

Fahre rechts auf den Radweg/Gehweg und folge diesem in Richtung Dillenburg  
(**ACHTUNG: es könnten Fußgänger anwesend sein!**)

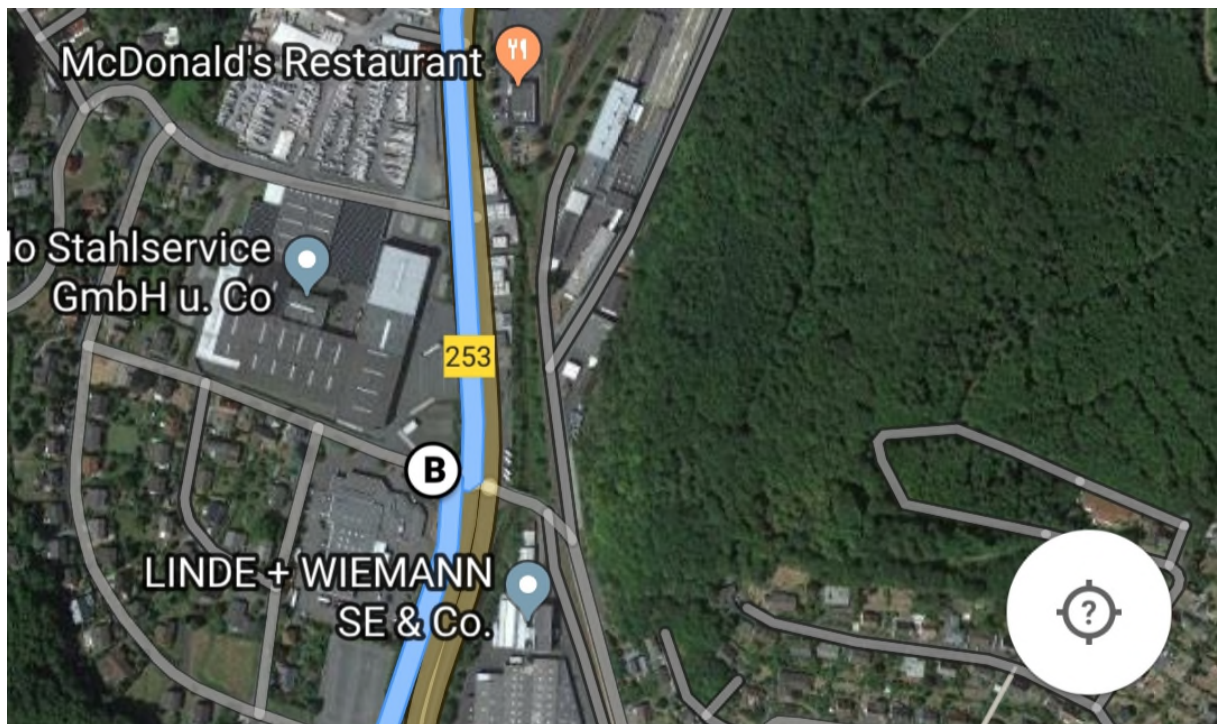
**A-B Radweg Kasseler Straße**

**ACHTUNG: der Radweg ist an manchen Stellen sehr eng!**

**ACHTUNG: es können Autos aus den Firmen von rechts kommen!**

**ACHTUNG: an zwei Ampeln können Autos rechts abbiegen – schaue dich um, SELBST WENN DIE FUßGÄNGERAMPEL GRÜN ZEIGT!)**

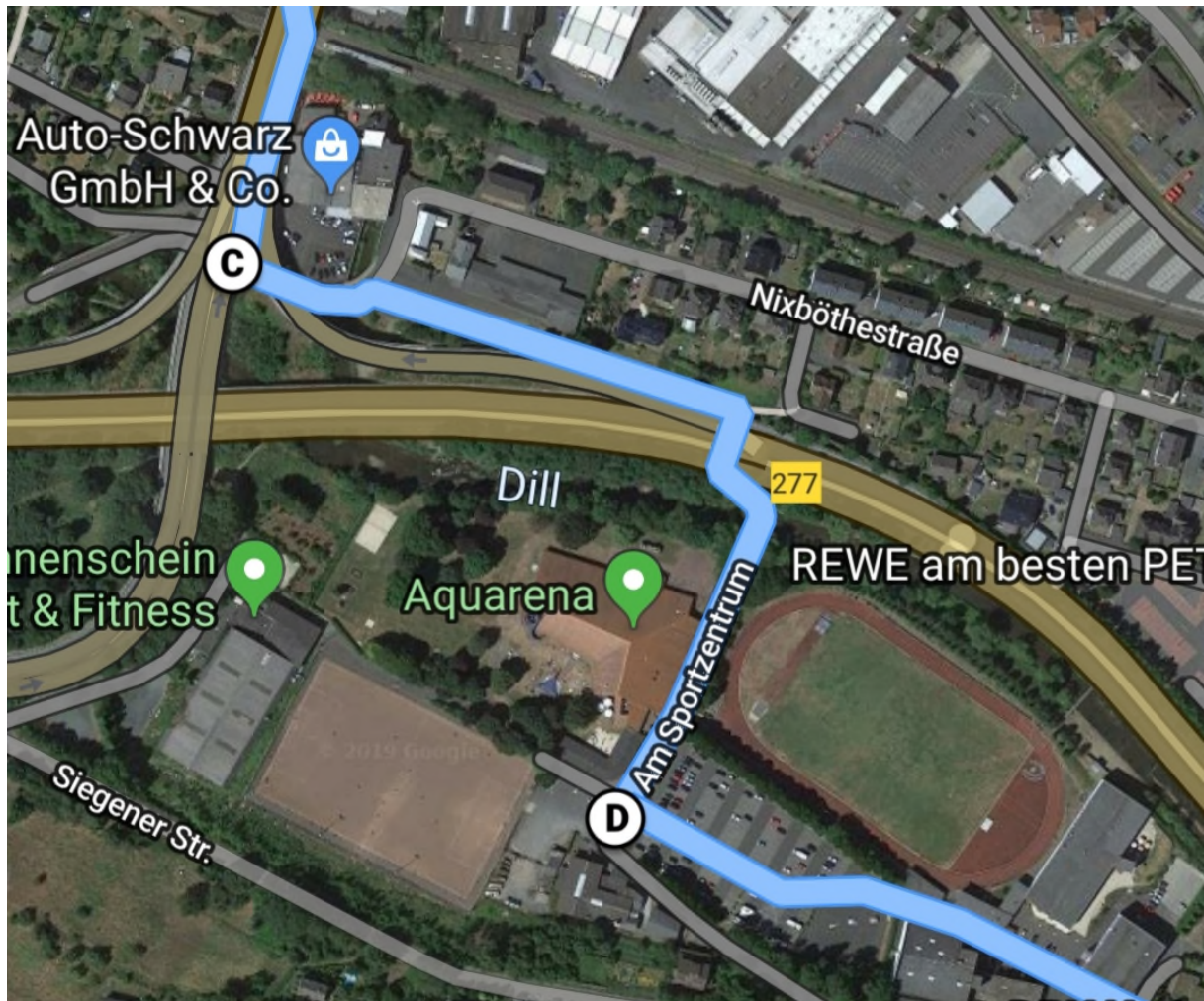
**HALTE BEIDE HÄNDE STÄNDIG AN DEN BREMSEN UM NOTFALLS SOFORT HALTEN ZU KÖNNEN!  
FAHRE BESONDERS VORSICHTIG!**




**B Ampel am Mercedes-Benz-Autohaus**

Überquere zu Fuß die Straße und setze deine Fahrt auf dem Radweg fort

Am Ende des Radweges musst du auf die Straße auffahren (unter der Brücke) – achte auf den Straßenverkehr

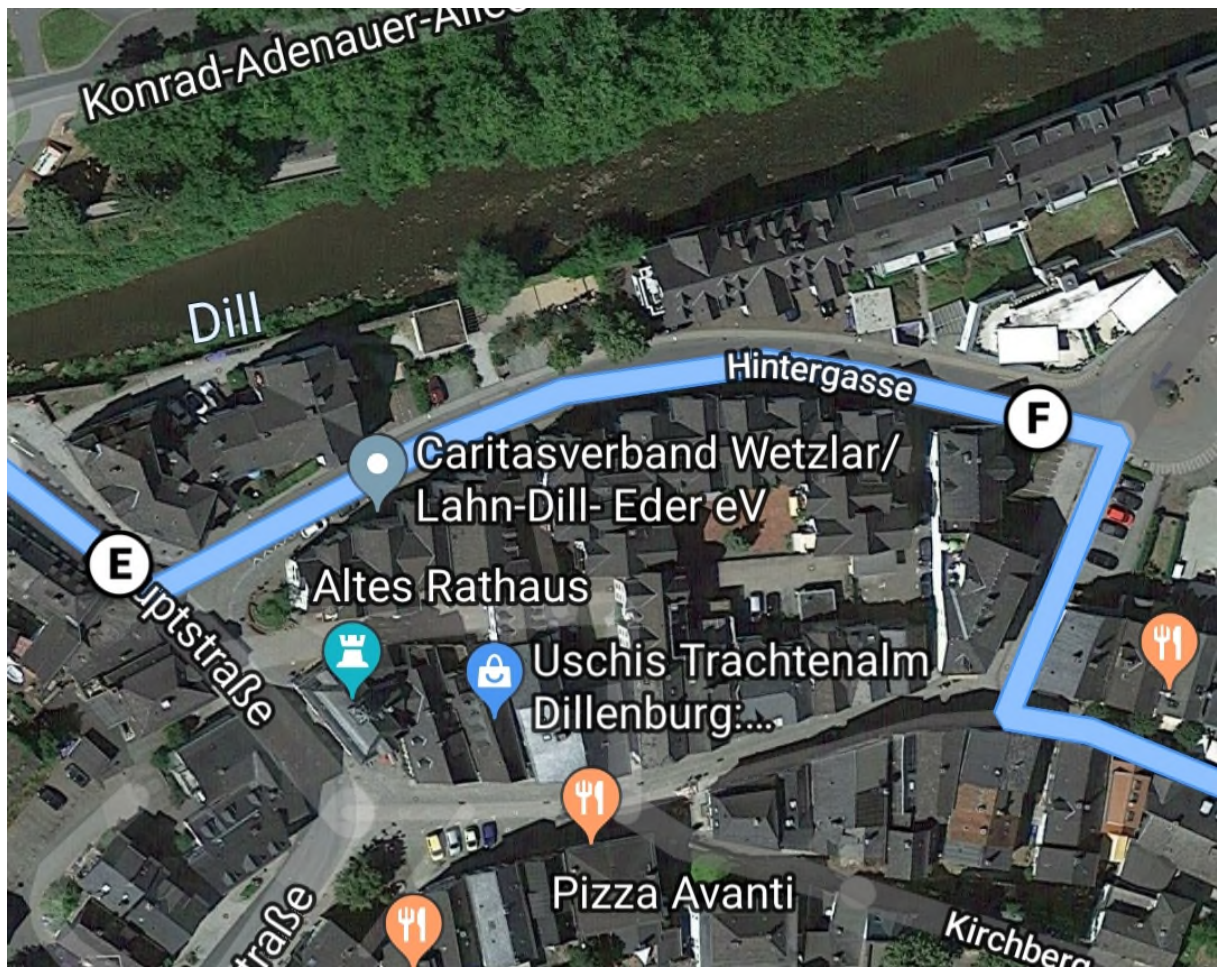


**C Bereich unter der Brücke**

Achte auf  unter der Bahnunterführung  
 Biege nach der Brücke über die Dietzhölze nach rechts auf den Parkplatz ab  
 Folge dem Radweg zur Unterführung und fahre zur Aquarena  
**(ACHTUNG: es könnten Fußgänger anwesend sein!)**

**D Bereich Aquarena**

Fahre an der Aquarena vorbei. Benutze die Straße, so dass der Parkplatz links von dir liegt  
 Biege an der Dillbrücke am Obertor nach rechts ab



**E Abzweig Altes Rathaus**

Biege vor dem Alten Rathaus nach links ab. Achte auf den Gegenverkehr

**F Kreisverkehr Zwingel**

Biege am Kreisverkehr nach rechts in die **Fußgängerzone** ein  
Folge dem Radweg, indem du nach links in Richtung Wilhelmsplatz und Wilhelmstraße fährst  
**(ACHTUNG: es könnten Fußgänger anwesend sein!)**



**H Kreuzung Wilhelmstraße/Jahnstraße**

Steige kurz vor der Kreuzung ab und benutze die Fußgängerüberwege

**I Einfahrt WvO**

Achte auf möglichen Autoverkehr im Bereich des Einganges

**(ACHTUNG: es sind Fußgänger anwesend!)**